АДМИНИСТРАЦИЯ ГАЗЫРСКОГО СЕЛЬСКОГО ПОСЕЛЕНИЯ ВЫСЕЛКОВСКОГО РАЙОНА

ПОСТАНОВЛЕНИЕ

от 16.09.2016 № 169

пос. Газырь

Об утверждении схем расстояния от организаций и (или) объектов до границ прилегающих территорий, на которых не допускается розничная продажа алкогольной продукции на территории Газырского сельского поселения Выселковского района

В соответствии с Федеральным законом от 22 ноября 1995 года № 171-ФЗ «О государственном регулировании производства и оборота этилового спирта, алкогольной и спиртосодержащей продукции и об ограничении потребления (распития) алкогольной продукции, Правилами определения органами местного самоуправления границ прилегающих к некоторым организациям и объектам территорий, на которых не допускается розничная продажа алкогольной продукции, утвержденными постановлением Правительства Российской Федерации от 27 декабря 2012 года № 1425 «Об определении органами государственной власти субъектов Российской Федерации мест массового скопления граждан и мест нахождения источников повышенной опасности, в которых не допускается розничная продажа алкогольной продукции, а также определения органами местного самоуправления границ прилегающих к некоторым организациям и объектам территорий, на которых не допускается розничная продажа алкогольной продукции», п о с т а н о в л я ю:

1. Утвердить схемы расстояния от организаций и (или) объектов до границ, на которых не допускается розничная продажа алкогольной продукции на территории Газырского сельского поселения Выселковского района прилегающих к:

1.1. МБДОУ ДС № 33 «Аленький цветочек», расположенное по адресу: Краснодарский край, пос. Газырь, ул. Мира, 1 (приложение № 1);

1.2. МБДОУ ДС № 37 «Солнышко», расположенное по адресу: Краснодарский край, пос. Гражданский, ул. Волгоградская, 62 а (приложение № 2);

1.3. МБОУ СОШ № 6, расположенное по адресу: Краснодарский край, пос. Газырь, ул. Садовая, 1 (приложение № 3);

1.4. МБОУ СОШ № 13, расположенное по адресу: Краснодарский край, пос. Гражданский, ул. Ленина, 1 (приложение № 4);

1.5. Врачебная амбулатория пос. Гражданский, расположенная по адресу: Краснодарский край, пос. Гражданский, ул. Школьная, 1 (приложение № 5);

1.6. ФАП пос. Октябрьский, расположенный по адресу: Краснодарский край, пос. Октябрьский, ул. Советская, 40 а (приложение № 6);

1.7. Многофункциональная спортивная площадка, расположенная по адресу: Краснодарский край, пос. Октябрьский, ул. Советская, 40 а (приложение № 6);

1.8. Стадион, расположенный по адресу: Краснодарский край, пос. Газырь, ул. Садовая, б/н (приложение № 7);

1.9. Спортивный зал, расположенный по адресу: Краснодарский край, пос. Гражданский, ул. Мира, б/н (приложение № 8).

2. Постановление администрации Газырского сельского поселения Выселковского района от 11 ноября 2013 года № 115 «Об утверждении схем расстояния от организаций и (или) объектов до границ прилегающих территорий, на которых не допускается розничная продажа алкогольной продукции на территории Газырского сельского поселения Выселковского района» признать утратившим силу.

3. Настоящее постановление не позднее 1 месяца со дня его принятия направить в Департамент потребительской сферы и регулирования рынка алкоголя Краснодарского края.

4. Контроль за выполнением настоящего постановления оставляю за собой.

5. Настоящее постановление опубликовать в газете «Власть Советов» и разместить на официальном сайте администрации Газырского сельского поселения в сети «Интернет» (www.gazyrskay.ru).

6. Постановление вступает в силу со дня его официального опубликования.

Глава Газырского сельского поселения
Выселковского района Л.А. Цветкова

ПРИЛОЖЕНИЕ № 1

СХЕМА

границ, в которых не допускается розничная продажа алкогольной продукции, прилегающих к:

МБДОУ № 33 "Аленький цветочек"

расположенного по адресу: Краснодарский край, Выселковский район, п. Газырь, ул. Мира, 1

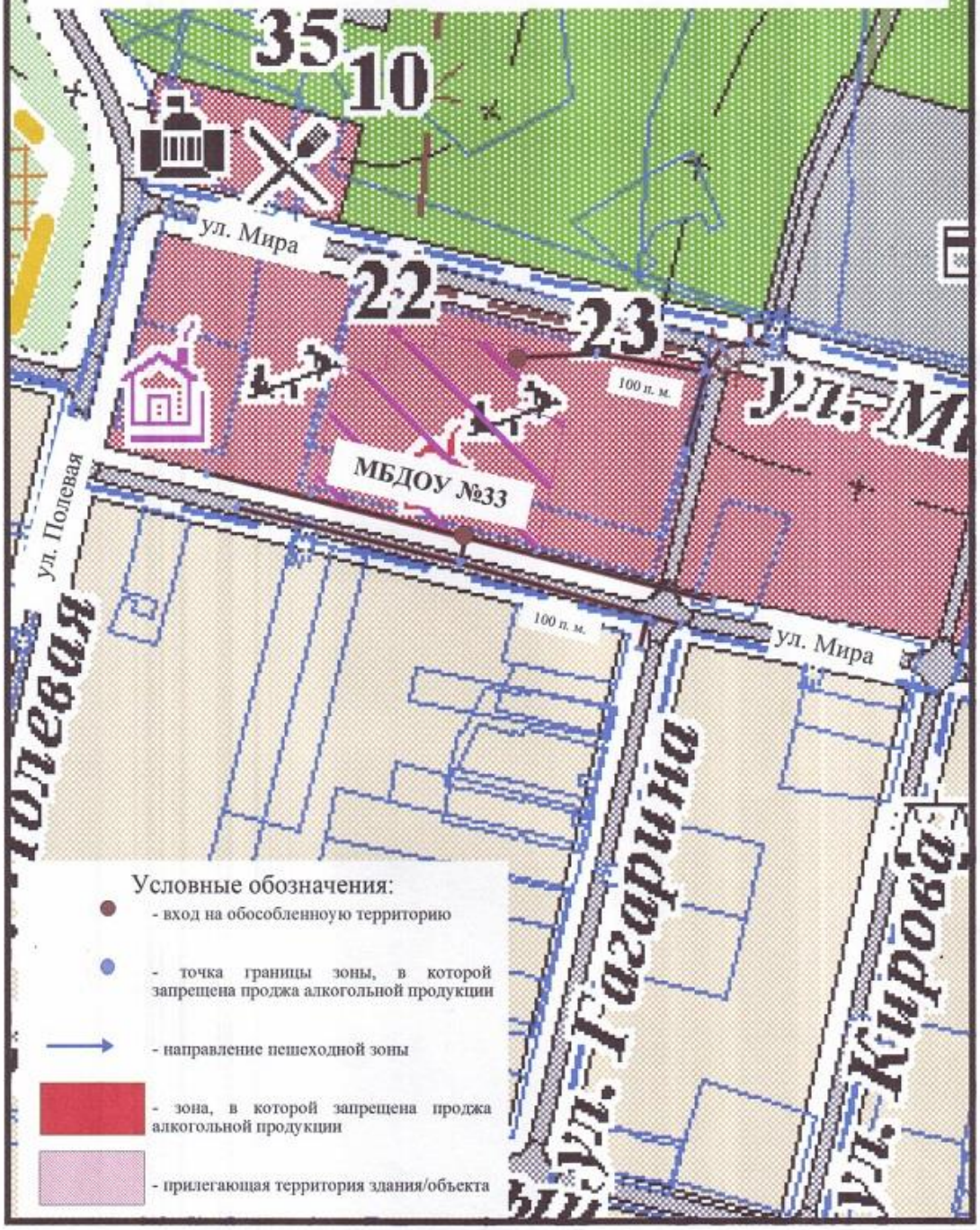

Масштаб 1:2000

ПРИЛОЖЕНИЕ № 2

СХЕМА

границ, в которых не допускается розничная продажа алкогольной продукции, прилегающих к:

МБДОУ № 37 "Солнышко"

расположенного по адресу: Краснодарский край, Выселковский район, п. Гражданский, ул. Волгоградская, 62а

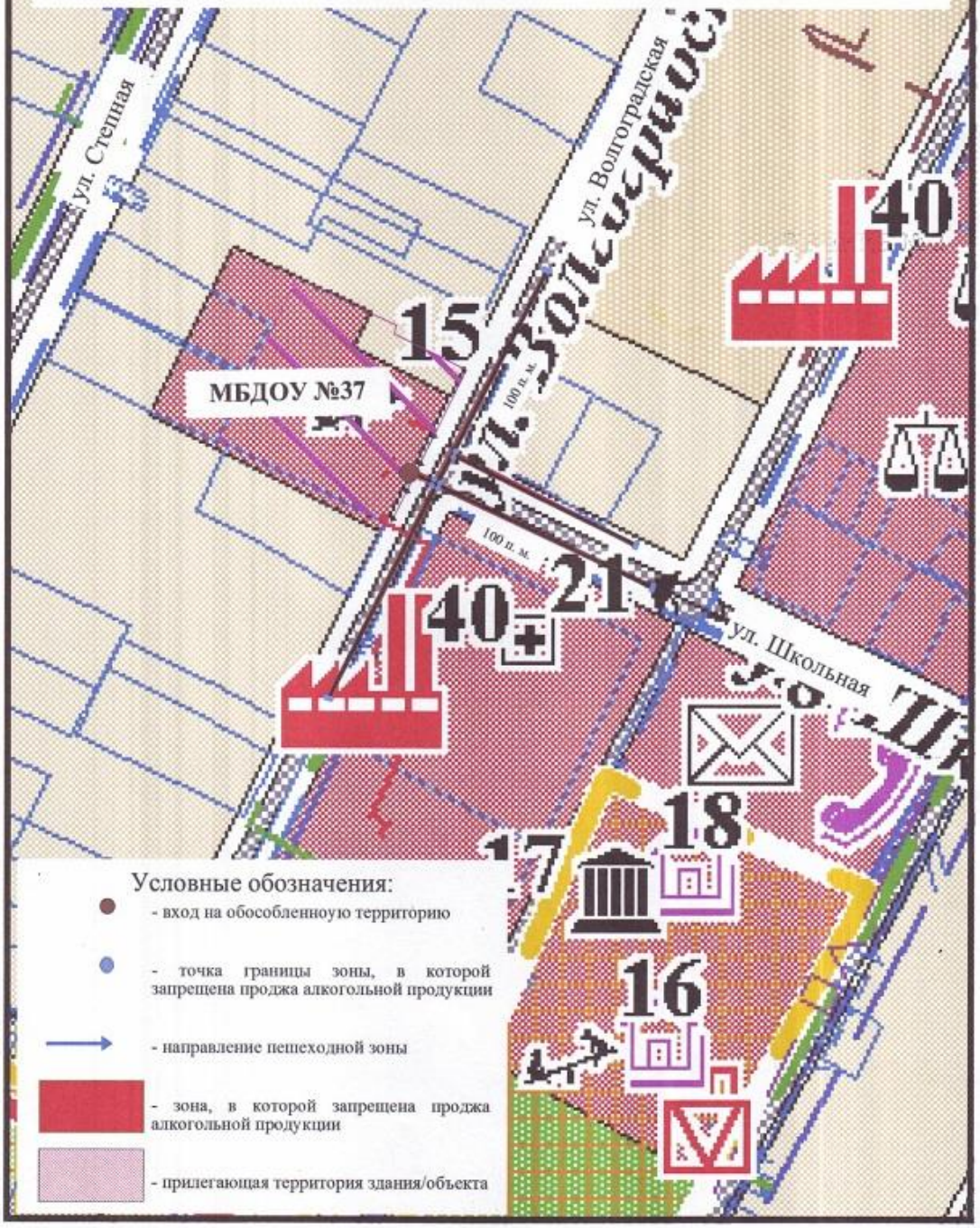

Масштаб 1:2000

ПРИЛОЖЕНИЕ № 3

СХЕМА

границ, в которых не допускается розничная продажа алкогольной продукции, прилегающих к:

МБОУ СОШ № 6

расположенной по адресу: Краснодарский край, Выселковский район, п. Газырь, ул. Садовая, 1

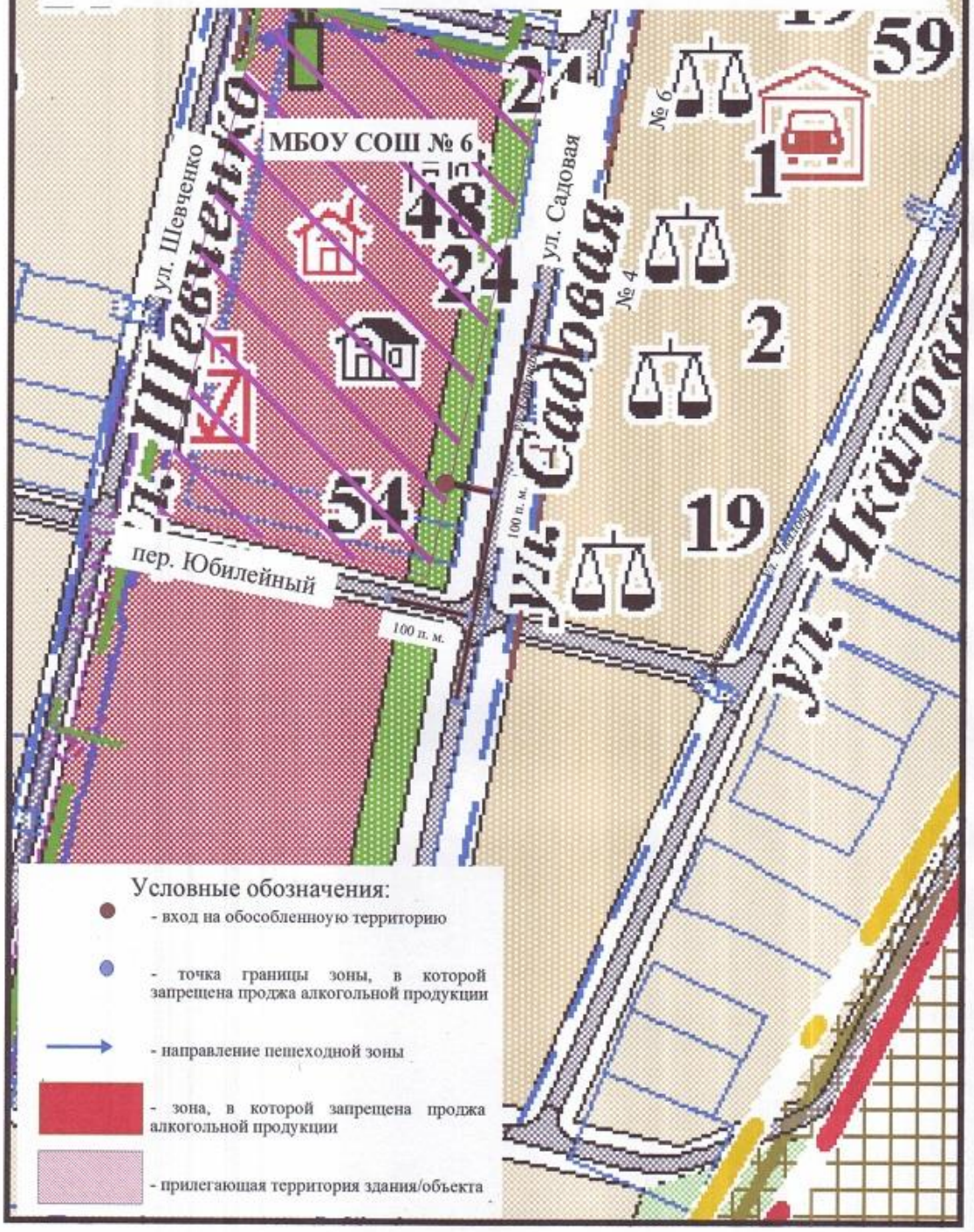

ПРИЛОЖЕНИЕ № 4

СХЕМА

границ, в которых не допускается розничная продажа алкогольной продукции, прилегающих к:

МБОУ СОШ № 13

расположенного по адресу: Краснодарский край, Выселковский район, п. Гражданский, ул. Ленина, 1

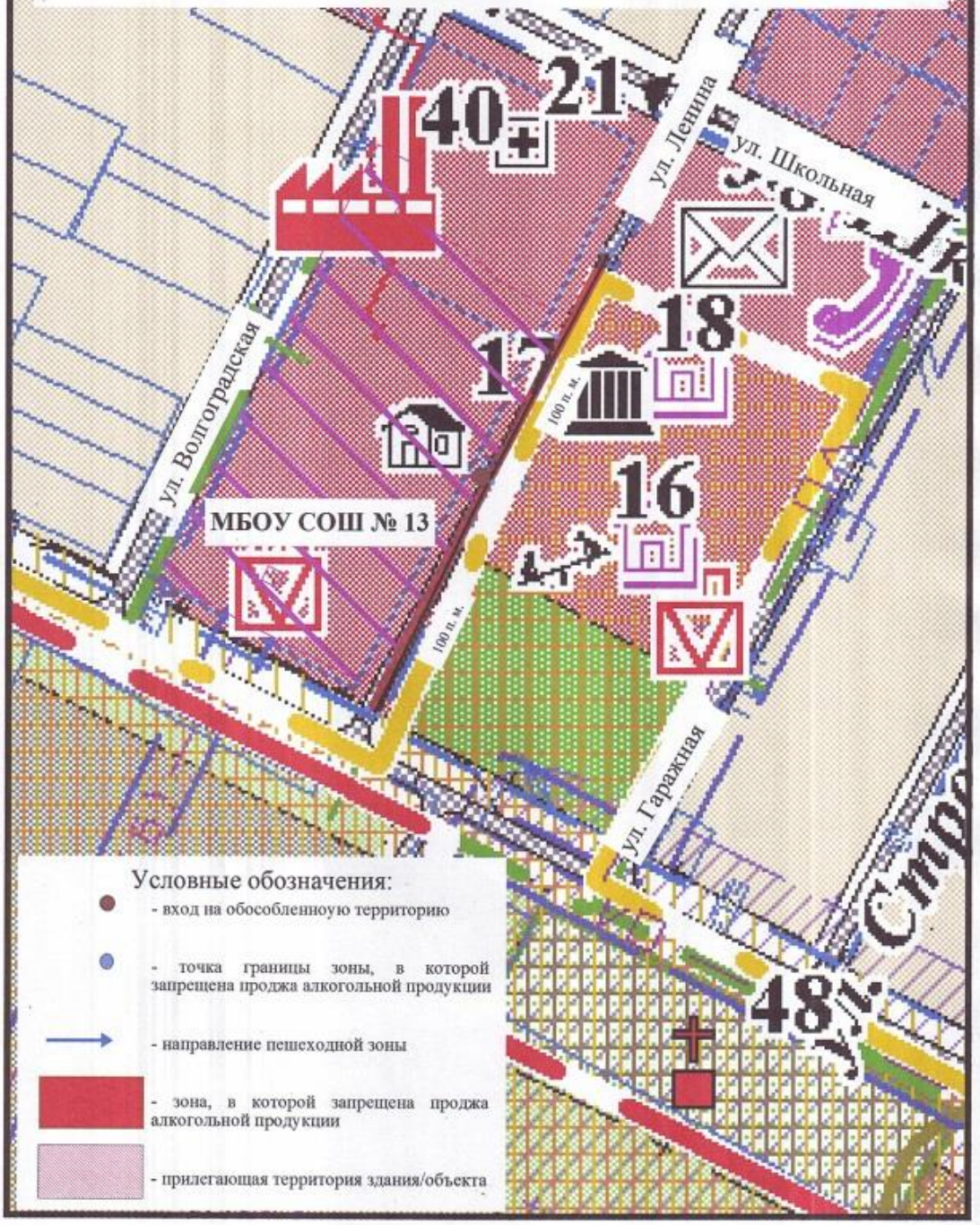

ПРИЛОЖЕНИЕ № 5

СХЕМА

границ, в которых не допускается розничная продажа алкогольной продукции, прилегающих к:

Врачебной амбулатории

расположенной по адресу: Краснодарский край, Выселковский район, п. Гражданский, ул. Школьная, 1

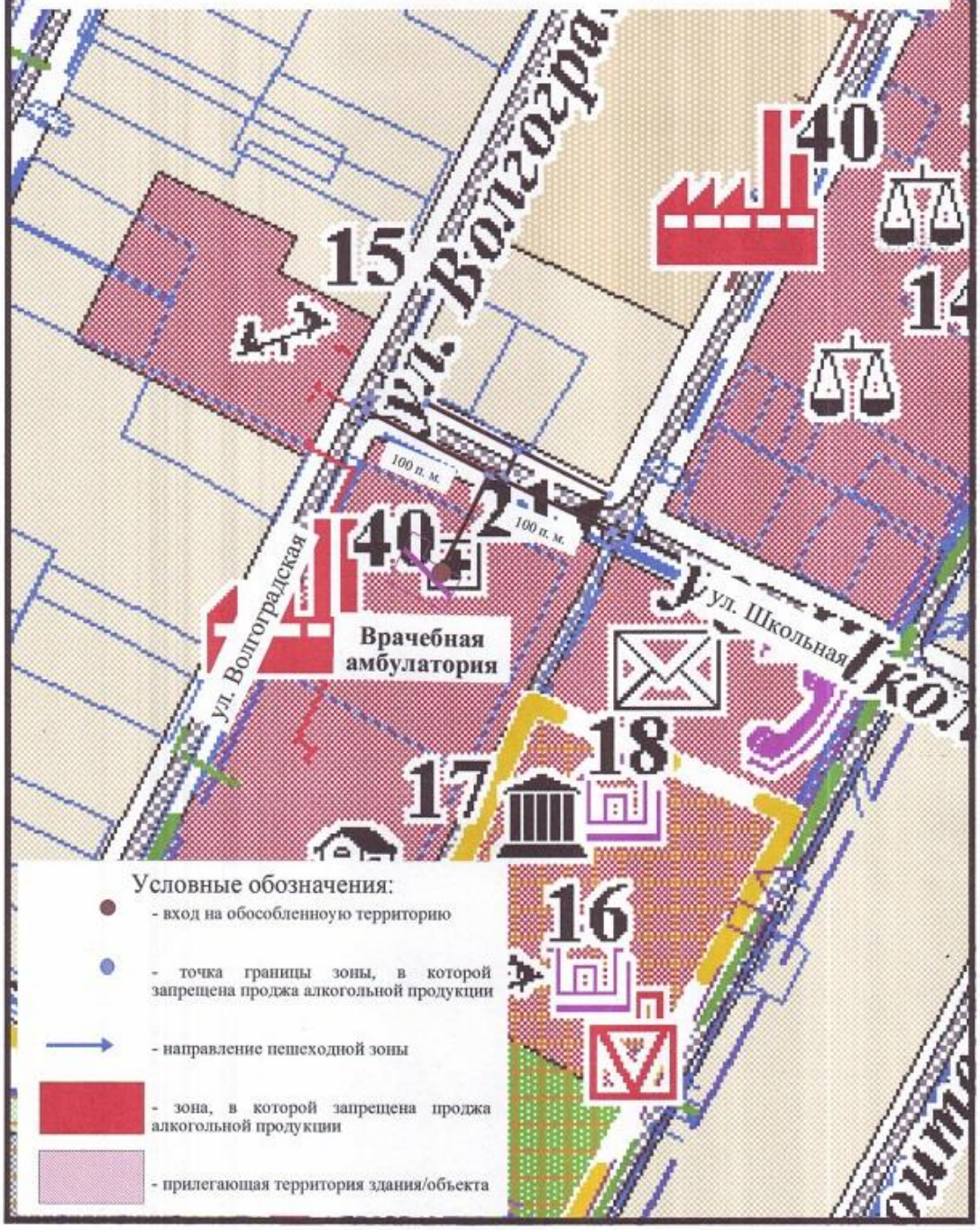

Масштаб 1:2000

ПРИЛОЖЕНИЕ № 6

СХЕМА

границ, в которых не допускается розничная продажа алкогольной продукции, прилегающих к:

Многофункциональной спортивной площадке и ФАП п. Октябрьский

расположенных по адресу: Краснодарский край, Выселковский район, п. Октябрьский, ул. Советская 40а

ПРИЛОЖЕНИЕ № 8

СХЕМА

границ, в которых не допускается розничная продажа алкогольной продукции, прилегающих к:

Спортивному залу
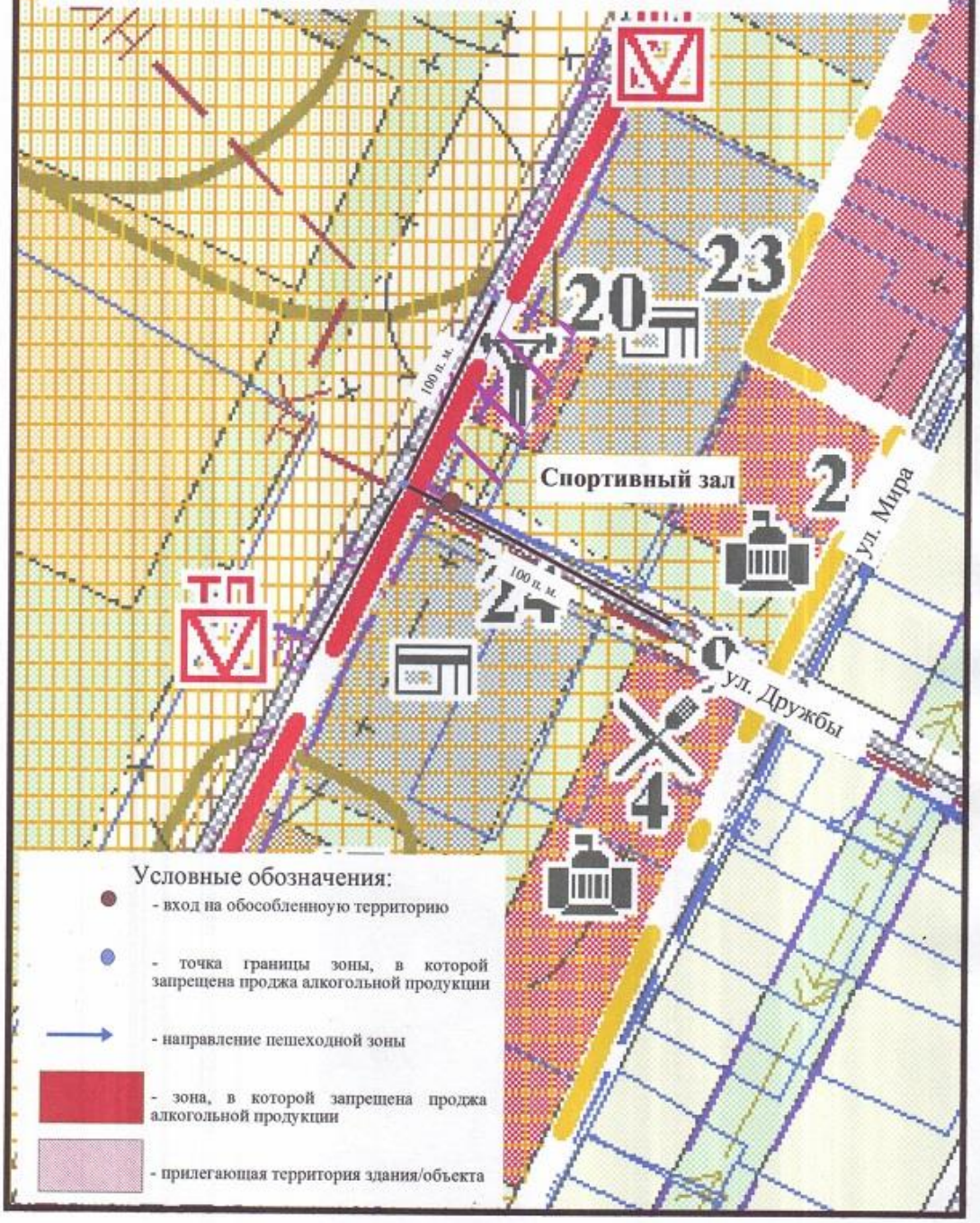
расположенного по адресу: Краснодарский край, Выселковский район, п. Гражданский, ул. Мира